




## Legende




### Kläranlage

-  Kläranlage vorhanden - Ausbau





### Abwasserleitungen

-  Schmutzwasser, vorhanden
-  Mischwasser, vorhanden

### angestrebte Abwasserentsorgung

-  Flächen die bereits angeschlossen sind
-  <200 Einwohner, dauerhaft dezentral, nicht Stand der Technik
-  Gärten, Kleingartenanlagen, Campingplätze u. ä.

### Gewässer

-  Fließgewässer
-  Stehendes Gewässer
-  Gemeindegrenze
-  Ortsteilgrenze

Zweckverband Wasserversorgung und  
Abwasserbeseitigung für Städte und Gemeinden des  
Landkreises Saalfeld-Rudolstadt

Remschützer Straße 50  
07318 Saalfeld



## Abwasserbeseitigungskonzept

geodätisches Datum:  
ETRS 89

Maßstab:  
1:5.000

Übersichtsplan

Bl.Nr.  
1

Aufgestellt:  
Mai 2021

Ort:  
Arnsgereuth